



WIEL WANDELING

Infobrochure & routebeschrijving



INHOUD

	Welkomstwoord	2
	Stappenplan	3
	Tips: wandelen met wielen	4
	Route 1: kuieren door het dorp	5
	• Kerkhofstraat	8
	• De Bazaar	9
	• Brouwerij Martens	10
	• Hotel Kristoffel	11
	• De Landbouwschool	12
	• Jongensschool	13
	• Brugstraat	14
	• Kloosterstraat	15
	• Dorpsstraat	16
	Route 2: kuieren langs het water	17
	• Noodbrug	20
	• De Heuvel	21
	• Brugstraat	22
	• Scheepswerf	23
	• Dancing Savannah	24
	• Tuinwijk	25
	Contact	27

WELKOMSTWOORD

Hé jij, super dat je besloten hebt om deze wandeling te doen. Lekker naar buiten, een frisse neus halen en genieten van het mooie Bocholt.

We hebben deze wandeling de 'WIELWANDELING' genoemd omdat deze toegankelijk is voor iedereen die gebruik maakt van hulpmiddelen met wielen. Denk maar aan een rolstoel of rollator maar ook een scootmobiel of kinderwagen. Verder in de brochure vind je enkele tips om veilig te wandelen met een rolstoel.

Tijdens het maken van deze wandeling hebben we extra aandacht gehad voor mensen met dementie. Op de twee routes zijn er verschillende fotoborden geplaatst met foto's van hoe het er vroeger uitzag. Een foto hoe het er nu uit ziet vind je terug in de brochure. In de brochure staat een klein beetje informatie over de foto. Wil je toch nog wat meer weten over deze foto, scan dan zeker de QR-code op de fotoborden. Verder staan er per foto drie algemene vragen die je als begeleider aan de persoon met dementie kan stellen. Maar eigenlijk zijn deze vragen voor iedereen én is het een leuke manier om in gesprek te gaan met je wandelpartner.

Dementievriendelijke initiatieven van de gemeente worden weergegeven met het symbool van een rode zakdoek. "Het logo van de geknoopte zakdoek werd voor het eerst gebruikt in 2010 tijdens de acties van Foton voor een dementievriendelijk Brugge. Het geldt als solidariteitssymbool en werd door mensen met dementie zelf gekozen."



Vrijwilligers hebben samen met het WZC De Voorzienigheid, de Geschied- en Heemkundige Kring van Bocholt en de gemeente Bocholt de handen in elkaar geslagen en gewerkt aan deze wandeling. Want vele handen maken immers licht werk. Deze brochure en wandeling is tot stand gebracht met behulp van subsidies van CERA.

Neem even het stappenplan door op de volgende pagina en dan ben je helemaal klaar om er aan te beginnen. Dan rest er ons enkel nog te zeggen... geniet van je wandeling!



STAPPENPLAN



Kies een route:

- Kuieren door het dorp
- Kuieren langs het water



Neem een brochure:

Meer info over de foto
Drie vragen om een gesprek te starten



Neem je smartphone mee:

- Scan de QR-code op de fotoborden
- Kom meer te weten over de foto's



TIPS: WANDELEN MET WIELEN

- 1 Communiceer met je rolstoelgebruiker op hoogte van hem of haar. Geef een seintje als je een obstakel tegenkomt, zoals een drempel, paaltjes of hobbels.
- 2 Loop niet te snel en zet de rolstoel op de rem als je stil blijft staan of als je rolstoelgebruiker uitstapt.
- 3 Extra aandacht wanneer je op een drempel of stoeprand gaat:
 - Zet de rolstoel recht voor het obstakel en druk met de voet op één van de steuntjes achter op de rolstoel.
 - Laat de voorwielen rustig omhoog komen.
 - Duw de achterwielen vooruit tot je de voorwielen over de drempel weer op de grond kan laten komen.
 - Rijd over de drempel.
- 4 Extra aandacht wanneer je een drempel en stoeprand af gaat:
 - Draai de rolstoel om en zet hem recht voor de stoep of drempel.
 - Stap zelf van het obstakel.
 - Laat de achterwielen van de stoep of drempel zakken.
 - Blijf naar achter trekken tot de voorwielen de grond raken.
 - Draai de rolstoel in de rijrichting.



The background is a solid green color with a complex, low-poly geometric pattern of overlapping triangles and polygons in various shades of green, creating a textured, crystalline effect.

ROUTE 1

Kuieren door het dorp



ROUTE & BELEVINGSPUNTEN

- 1 Wist je dat er een leuke speeltuin ligt in het Beukenhof? Spelen tussen de bomen. Heerlijk!
- 2 Wist je dat je bovenop het dak van De Steen het mooie Bocholt kan zien? Vraag de sleutel aan de dienst Vrije Tijd en ga met de lift naar boven!
- 3 Wist je dat er in de BIB gratis tentoonstellingen zijn? Of heb je de mooie koepel al eens aan de binnenkant bewonderd?

Belevingspunten

- Ga eens binnen in de Sint-Laurentiuskerk kijken en bezichtig de kerkschatten en het museum van de torenverplaatsing.
- Wist je dat Brouwerij Martens ook een Brouwerijmuseum heeft? Meer weten? Surf naar www.bocholterbrouwerijmuseum.be!



KERKHOFSTRAAT

i Zo zag de Kerkhofstraat eruit tot in de jaren '70 van de vorige eeuw. Links vooraan zie je de textielwinkel van Wieske Bel en kleermaker Ber Braekers (Braekers-Jans). In het volgende huis woonde haar zus Jeanne en haar man Jules de Met (Truyen-Jans) en daarnaast haar broer, schoenmaker Rieke Bel (Jans-Stephani).

Tussen Rieke Bel en Toeën Gieris -Kaat van Jentje (Smeets-Langens) lag nog het oude kerkhof, waar sinds 1952 niemand meer begraven werd. Rechts ligt het café van Dikke Bas (Henri Bas-Jürgen).



? Vragen

1. Ging je kleren kopen of maakte je moeder deze zelf?
2. Waar kochten jullie vroeger schoenen?
3. Moest je ooit kleren van je oudere broers of zussen afdragen?

DEN BAZAAR



Het huidige café 'Den Bazaar' was tussen 1925 en 1975 een winkel van textiel en huishoudartikelen van de familie Lodewijckx, die ook 'de Bazaar' heette. Daarna hebben Christ en Paula Savelkoul - Heylen er meer dan twintig jaar hun café 'Rembrandt' uitgebaat.



? Vragen

1. Welke winkels waren er in je straat of dorp?
2. Wat kon je er allemaal kopen?
3. Den Bazaar is nu een café. Ga je graag op café?

BROUWERIJ MARTENS



De grote brouwzaal met de koperen bierketels en met 'Brouwerij Martens' in grote letters op de gevel werd gebouwd in 1935. De nieuwe brouwketels kwamen er vijfenvijftig jaar later.

Voor de kerk lag de 'speul', een toegang met trappen naar de beek die hier ondergronds rond de kerk loopt. Hier kwamen de huisvrouwen van het dorp hun was spoelen.

Café 'de Bierketel' was vroeger de slagerij van Henri Stroëp (Geunis-Hoogsteys).



Vragen

1. Kan je drie soorten bier opnoemen die in Bocholt gebrouwen worden?
2. Drink je al eens graag een pintje bier of heb je liever iets anders?
3. Wie deed vroeger bij jullie thuis de was en hoe gebeurde dit?

HOTEL KRISTOFFEL



Het café 'Central' dat hier vroeger lag, brandde af in de bevrijdingsdagen van de Tweede Wereldoorlog. Het werd heropgebouwd als 'Hotel St-Kristoffel' en kreeg een bekend restaurant 'Damburgerhof'. Koning Boudewijn en koningin Fabiola kwamen er eten in 1969.

Het hotel werd later uitgebreid langs de Reppelerweg en in de kelder kwam dancing 'de Kalder' die in de jaren '70 en '80 de jeugd van heinde en ver aantrok.



Vragen

1. Ben je ooit op restaurant geweest?
2. Heb je ooit gelogeed in een hotel?
3. Kan je een koning van België opnoemen?

DE LANDBOUWSCHOOL

i Het 'Biotechnicum' werd hier in 1923 gebouwd als secundaire landbouwschool. Twee jaar later startte aan de overzijde van de Kaulillerweg de stoommelkerij. Beide instellingen kregen toen de naam van 'Cornelius a Lapide', mee, de wereldberoemde bijbelgeleerde (1567-1637) wiens stamhuis 'de Steen' hier vroeger stond.



? Vragen

1. Tot welke leeftijd ben jij naar school geweest?
2. Ben je ooit op een boerderij geweest?
3. Heb je ooit dieren gehad? Welke?

JONGENSSCHOOL

i De gemeentelijke bibliotheek 'de Priool' was van 1869 tot 1992 de gemeentelijke jongensschool.

Het ingangsggebouw was eerst de onderwijzerswoning en diende van 1948 tot 1966 tot gemeentehuis. De naam 'Priool' is een verbastering van het Franse woord 'préau', de overdekte speelplaats waarvan de koepel het gebouw markeert.

Het geklasseerde monument voor de gesneuvelden van beide Wereldoorlogen stond van 1923 tot 1963 aan de huidige rotonde op de hoek met de Kaulillerweg.



? Vragen

1. Ken je nog leerkrachten van vroeger?
2. Heb je vroeger ooit straf gekregen op school? Zo ja, welke en waarom?
3. Kon je goed leren?

BRUGSTRAAT

i De Brugstraat werd als nieuwe weg aangelegd naar de brug die vanaf 1934 de draaibrug op de Heuvel verving. Heel wat kleinhandelaars vestigden zich meteen in de nieuwe straat. De brug werd in 1974 weer verplaatst en de hellende oprit naar de oude brug verdween.



? Vragen

1. Waren er veel huizen in jouw straat?
2. Ga je graag winkelen?
3. Er is nu een frituur in deze straat. Lust je graag frietjes? Welke snack eet je daar graag bij?

KLOOSTERSTRAAT

i De Kloosterstraat in de jaren '30 van de vorige eeuw, met rechts de meisjesschool en aan het eind het klooster van de Zusters van de Voorzienigheid. Het kloostergebouw ligt er nog steeds, maar de lagere school verhuisde in 2015 naar 'de Driehoek', bij het Biotechnicum.

Aan de linkerkant woonden kleine zelfstandigen, waaronder schrijnwerker Aegten-Zengers, café Voets, kleermaker Vesder Drieskens-Kollee, aannemer en barbier Geel Giebels (Dreesen-Driesen) en schoenmaker Bèr Bel (Jans-Driesen).



? Vragen

1. Ging je naar een meisjesschool, jongensschool of een gemengde school?
2. Welke vakken deed je graag op school?
3. Ben je gelovig?

DORPSSTRAAT

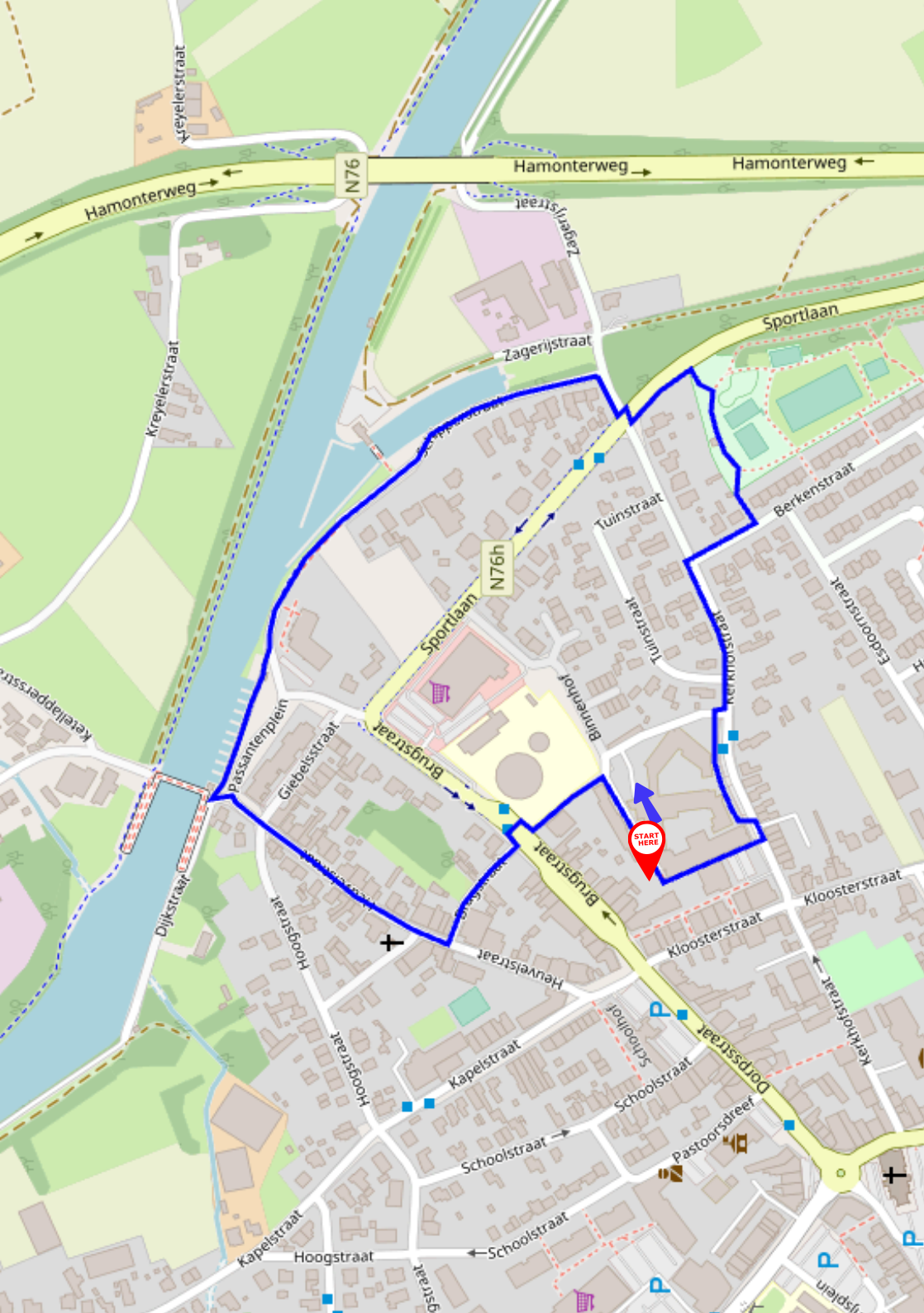
- i** Op de plaats van de huidige apotheek lag vroeger het café-restaurant met logement van de familie Janssen, later Buttiens-Janssen. Er logeerden heel wat 'kommiezen', meestal nog jonge douaniers die nooit lang op dezelfde standplaats mochten dienstdoen.



? Vragen

1. Welke middeltjes werden vroeger gebruikt voor koorts of verkoudheid?
2. Ben je snel ziek?
3. Ken je nog een apotheker van vroeger?

ROUTE 2
Kuieren langs het water



Kreyelerstraat

Hamonterweg →

Hamonterweg →

Hamonterweg ←

N76

Zagerijstraat

Sportlaan

Kreyelerstraat

Zagerijstraat

N76h

Sportlaan

Tuinstraat

Berkenstraat

Katelappersstraat

Pasantenplein

Giebeisstraat

Binnenhof

Tuinstraat

Tuinstraat

Binnenhof

Brugstraat

Brugstraat

Schoolstraat

Schoolstraat

Schoolstraat

Katelappersstraat

Dijkstraat

Hoogstraat

Hoogstraat

Heuvestraat

Heuvestraat

Kapelstraat

Kapelstraat

Schoolstraat

Schoolstraat

Schoolstraat

Kloosterstraat

Kloosterstraat

Schoolstraat

Schoolstraat

Pastoorstraat

Pastoorstraat

Kloosterstraat

Kloosterstraat

Schoolstraat

Schoolstraat

Pastoorstraat

Pastoorstraat

START
HERE

Schoolstraat

Schoolstraat

Pastoorstraat

Pastoorstraat

Pastoorstraat

ROUTE & BELEVINGSPUNTEN

- 1 Wist je dat de Passantenhaven sinds 2022 in een nieuw jasje gestoken is? Heerlijk vertoeven aan het water!
- 2 Wist je dat je in het Recreapark Dorpenveld kan spelen, voetballen, volleyballen, lopen en nog veel meer? Zeker de moeite waard!
- 3 Wist je dat basisschool de Brug de eerste ronde school van Vlaanderen is?



DRAAIRUG

i Hier lag de oorspronkelijke brug over het kanaal. In 1826 een ophaalbrug, van 1862 tot 1934 een draaibrug. Die moest telkens met de hand open en dicht gedraaid worden om de schepen te laten passeren. Die werden nog hoofdzakelijk met paarden getrokken.

In 1934 werd de draaibrug vervangen door een stalen boogbrug waarvoor de Brugstraat aangelegd werd. De fietsersbrug kwam er in 2001, op de plaats van de vroegere draaibrug.



? Vragen

1. Ben je al ooit over de fietsersbrug gefietst?
2. Ken je iemand die voor het leger heeft gewerkt?
3. Je ziet enkele beelden langs de brug staan. Ken je nog enkele oude ambachten?

DE HEUVEL

i De Heuvel lag op de belangrijkste verkeersweg door het dorp, die hier over de draaibrug van Bree naar Hamont en Nederland liep. Tot de draaibrug in 1933 verdween was het een echte handelsstraat met de eerste bezinepomp van Bocholt voor het aangroeiend gemotoriseerd verkeer.

Door het drukke scheepvaartverkeer (tot 80 boten per dag!) was er veel verkeershinder aan de draaibrug, die steeds met de hand moest bediend worden.”



? Vragen

1. Ga je ooit wandelen of fietsen langs het kanaal?
2. Heb je ooit gezwommen in het kanaal?
3. Ben je ooit gaan vissen?

NOODBRUG



In mei 1940 dynamiteerde het Belgische leger de stalen boogbrug die hier in 1934 gebouwd was bij de verbreding van het kanaal. De houten noodbrug die tijdens de oorlog in de plaats kwam, liet het Duitse leger in 1944 bij hun terugtrekking ook weer springen, maar ze werd snel weer heropgebouwd en heeft gediend tot 1974, toen de huidige brug klaar was.



Vragen

1. Weet je nog dat deze noodbrug gebouwd is?
2. Wat gebeurde er met de originele brug?
3. Hoe lang duurde het voor de bouw van de brug klaar was?

BRUGSTRAAT



De Brugstraat werd in 1933 aangelegd met een hellende oprit naar de nieuwe brug. Bovenaan de oprit lag een betonnen militaire verdedigingsbunker. Op de brug was er een controlepost van de douaniers. Er kwamen al snel verscheidene kleinhandelaars naar de nieuwe Brugstraat.

De school van het Gemeenschapsonderwijs kwam er in 1965.



Vragen

1. Ging je naar de mis?
2. Heb je je communie gedaan?
3. Heb je ooit moeten biechten?

SCHEEPSWERF

i Tussen 1963 en 2012 lag hier een scheepswerf in de oude kanaalarm die ontstaan was toen in 1934 het kanaal vanuit Beek rechtgetrokken werd.

In 2017 werd de vroegere werf een deel van de passantenhaven.



? Vragen

1. Heb je ooit op een boot meegevaaren?
2. Zie je boten waarop 'Bocholt' staat?
3. Vind je het mooie boten die hier in de haven aangemeerd zijn?

DANCING SAVANNAH



In 1965 bouwden Christ en Paula Savelkoul-Heylen hier hun 'Savannah', een danszaal in de vorm van een schip. Van heinde en ver kwamen vooral oudere bezoekers dansen op de tonen van het elektronisch Decap-orgel en de meezingers met Christ aan de micro.



Vragen

1. Ging je vroeger graag op stap? Waar ging je zoal naartoe?
2. Heb je je partner ontmoet tijdens het uitgaansleven?
3. Welke muziek hoor je graag?

TUINWIJK

i Na de Tweede Wereldoorlog werd langs de Kerkhofstraat en de Tuinstraat een sociale woonwijk van 23 sociale woningen gebouwd door de voorloper van de Nationale Landmaatschappij.

In 1962 startten de Zusters van de Voorzienigheid hier met een van de eerste woonzorgcentra van de provincie.



? Vragen

1. Heb je je huis zelf gebouwd, gekocht of gehuurd?
2. Had je fijne buren?
3. Wat weet je over een woonzorgcentrum (rusthuis)?

CONTACT

Ziezo, de wandeling zit er alweer op. Goed gedaan! We hopen van harte dat je hebt genoten van de herinneringen, mooie natuur en belevingspunten die onze gemeente rijk is.

We zijn erg benieuwd naar jouw ervaringen. Heb je vragen, suggesties ter verbetering of gewoon iets leuks te delen over jouw wandeling? Aarzel dan niet om contact met ons op te nemen via e-mail. We staan met veel plezier klaar om je te helpen. Dankzij jouw waardevolle feedback kunnen we de ervaringen naar de toekomst toe overigens verbeteren.




Zin om de wandeling nog eens opnieuw te doen of de andere wandelroute uit te proberen? We kijken ernaar uit om je opnieuw te verwelkomen!

Tot snel!

Warme groeten,
Gemeente Bocholt



Contactinformatie

-  Dorpsstraat 16, 3950 Bocholt
-  +32 (0) 89 20 19 18
-  info@bocholt.be





Een initiatief van Gemeente Bocholt
Dorpsstraat 16, 3950 Bocholt | T.+32 (0) 89 20 19 18 | M. gemeente@bocholt.be